





LEGENDA:

-  HRANICE DOTČENÉHO ÚZEMÍ
-  PŘÍJEZD K TRAFOSTANICI

±0,000 = 233,50 m n.m.

| | | | |
|--|--|---|---|
| Zodpovědný projektant | Ing. Vojtěch Vinohradský |  |  WF projekt, spol. s r.o. Pod Trojicí 880 665 01 Rosice tel.: 603 252 104 543 215 053 |
| Vypracoval | Pavel Šťastný | | |
| OÚ | Znojmo | | |
| Investor | Město Znojmo, Obroková 1/12, 669 02 Znojmo | | |
| STAVBA TS SNM Znojmo Dobšická | | | Formát 2A4 |
| OBJEKT Kiosková trafostanice - osazení do terénu | | | Datum 03/2022 |
| | | | Stupeň DÚR+DPS |
| | | | Zak. číslo 26782218 |
| VÝKRES SITUAČNÍ VÝKRES ŠIRŠÍCH VZTAHŮ | | | Arch. číslo 2678/22 |
| | | | Měřítko 1:2000 |
| | | | Číslo výkresu C.1 |